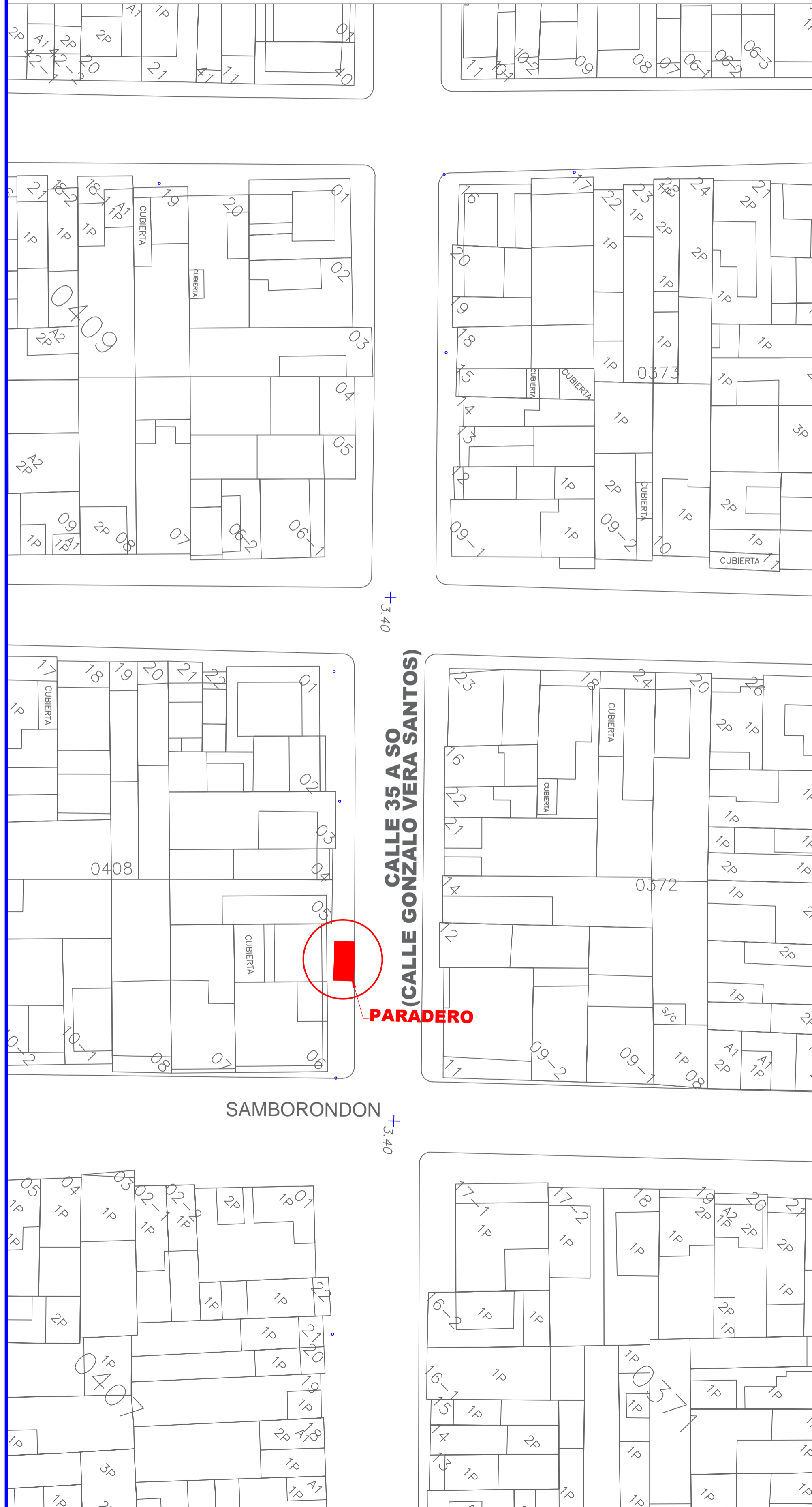



UBICACIÓN DE PARADEROS DE TRANSPORTE PÚBLICO DE LA CIUDAD DE GUAYAQUIL

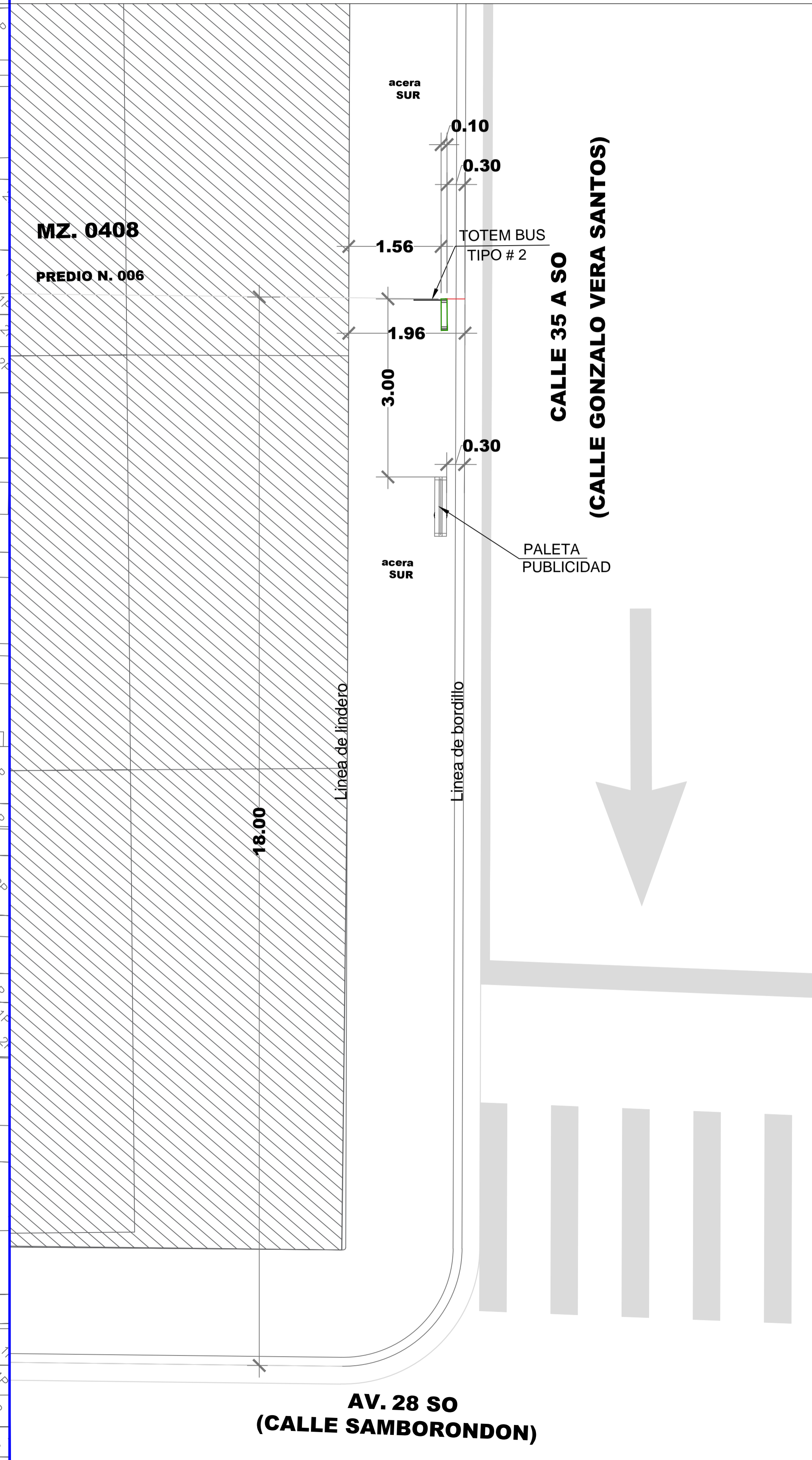
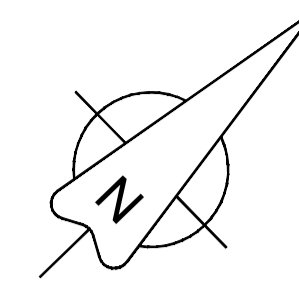
UBICACIÓN MAPA CATASTRAL

ESCALA 1:1000



PLANTA

ESCALA 1:100



REG. FOTOGRAFICO



DATOS

CODIGO DEL PARADERO: 42-0408-006-16

DIRECCIÓN: CALLE 35 A SO (CALLE GONZALO VERA SANTOS) AV. 28 SO (SAMBORONDON)

ACERA: SUR

ESTE PLANO ES PROPIEDAD DE LA M.I. MUNICIPALIDAD DE GUAYAQUIL



AB. ANDRÉS ROCHE
GERENTE GENERAL EPMT

PROYECTO:
**MOBILIARIO URBANO
PARADEROS DENTRO DE LA
CIUDAD DE GUAYAQUIL**

EQUIPO DE ESTUDIO:
ARQ. CESAR CALLE
ARQ. ALEXANDRA MORÁN

ESCALA: INDICADAS
FECHA: SEPTIEMBRE DEL 2016
DIBUJO: ARQ. ALEXANDRA MORAN GARCIA
ARCHIVO: D:\...DATOS 2016\PARADEROS 2016\ CRISTO DEL CONSUERO\ paradero-Cristo del consuero-lamina 16.dwg

LAMINA:
16

ING. FERNANDO AMADOR
DIRECTOR DE TRANSPORTE PÚBLICO EPMT

ARQ. JOSÉ MIGUEL RUBIO JAÉN
DIRECTOR (E) DE URBANISMO, AVALÚOS Y ORDENAMIENTO TERRITORIAL

ING. FERNANDO NAVAS
DIRECTOR DE TRANSITO EPMT

ARQ. GINO MERA GILER
SUBDIRECTOR DE PROYECTOS ESPECÍFICOS